

***Accès raccourci  
à l'atlas cartographique  
pour smartphone ou tablette***

# SOMMAIRE

<b>1 - ÉTAPE 1 : ACCÈS AU SITE INTERNET.....</b>	<b>3</b>
<b>2 - ÉTAPE 2 : CRÉER UN RACCOURCI SUR L'ÉCRAN D'ACCUEIL.....</b>	<b>3</b>
2.1 - Sous Android.....	3
2.2 - Sous Apple.....	5
<b>3 - ÉTAPE 3 : ACCÈS À LA CARTOGRAPHIE.....</b>	<b>7</b>

# 1 - Étape 1 : Accès au site internet

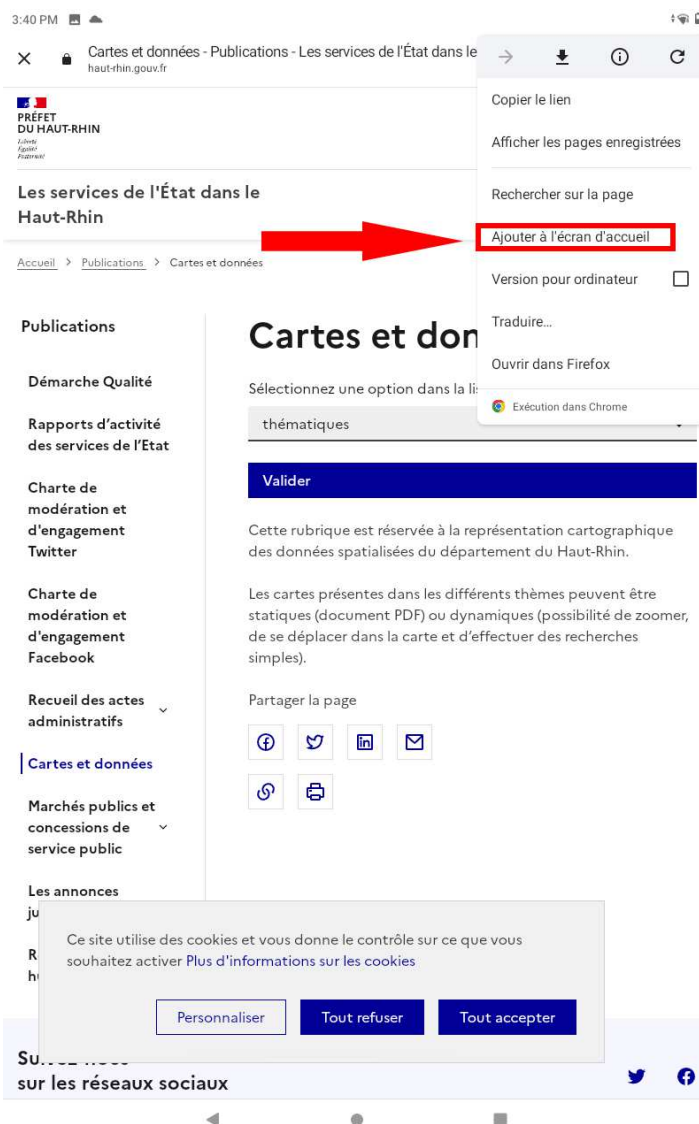
Taper dans votre navigateur le lien suivant (Utiliser Chrome ou Firefox sous Android) : <https://www.haut-rhin.gouv.fr/Publications/Cartes-et-donnees>

# 2 - Étape 2 : Créer un raccourci sur l'écran d'accueil

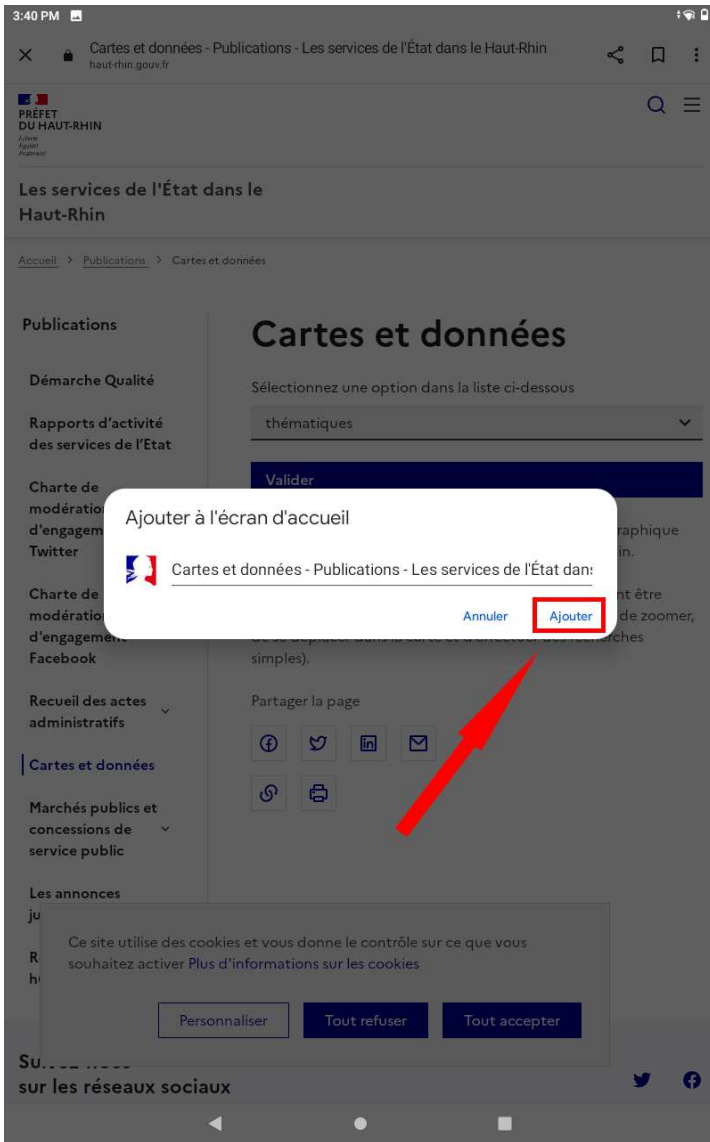
## 2.1 - Sous Android



Cliquer sur le menu déroulant (3 points), en haut ou en bas de l'écran



Sélectionner « ajouter à l'écran d'accueil »

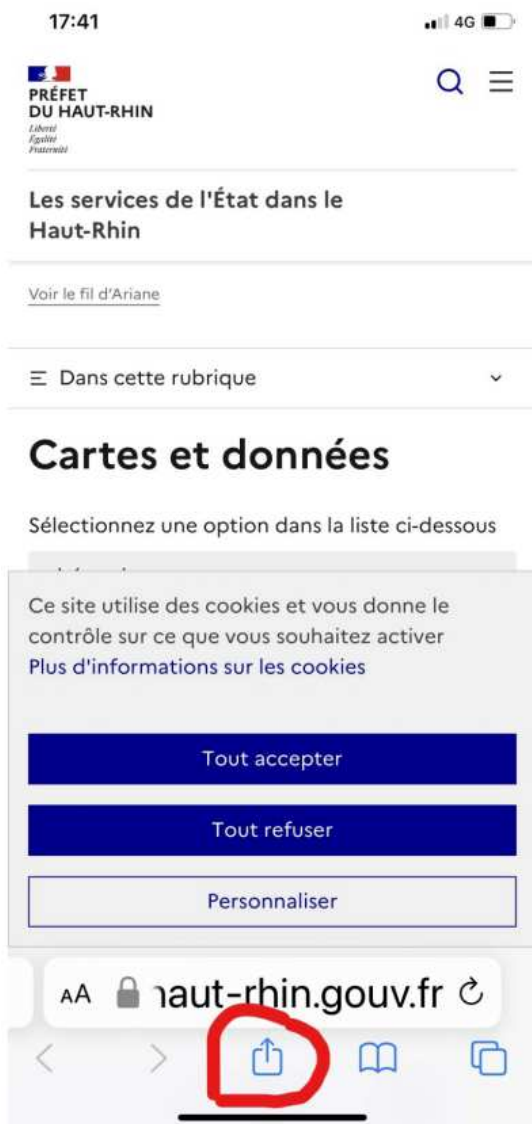


Valider en cliquant sur ajouter



Le raccourci a été ajouté à l'écran d'accueil

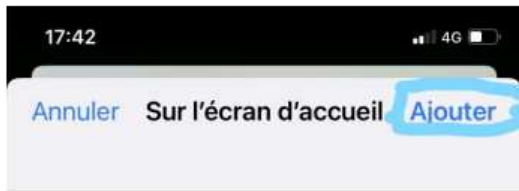
## 2.2 - Sous Apple



Cliquer sur l'icône

Sélectionner « Sur l'écran d'accueil »





Valider en cliquant sur ajouter



Le raccourci a été ajouté à l'écran d'accueil

### 3 - Étape 3 : Accès à la cartographie

The image shows a mobile browser interface on the website [haut-rhin.gouv.fr/Publications/Cartes-et-donnees](http://haut-rhin.gouv.fr/Publications/Cartes-et-donnees). The page title is "Cartes et données". A red arrow points to a dropdown menu labeled "thématiques" which is highlighted with a red box. The dropdown menu lists several categories: Administratif, Agriculture - Forêt, Eau, Espaces naturels - Biodiversité, Habitat - Ville, Risques - Nuisances, Transition énergétique, Transport - Sécurité routière, and Urbanisme - Aménagement. The "Transport - Sécurité routière" option is selected, and a red arrow points to it with the text "Exemple suivant ->".

Below the dropdown menu, there is a sidebar with various links such as "Démarche Qualité", "Rapports d'activité des services de l'Etat", "Charte de modération et d'engagement Twitter", "Charte de modération et d'engagement Facebook", "Recueil des actes administratifs", and "Marchés publics et concessions de service public".

The main content area displays the "Transport - Sécurité routière" section, which includes a "Liste des cartes" and several links to specific documents and maps, such as "Infrastructures Transports importantes", "Trafic routier 2019 - Nombre moyen journalier de véhicules", "Itinéraires de transports exceptionnels", "Equipements spéciaux en période hivernale", "LE CLASSEMENT SONORE", "Classement sonore des infrastructures", "Classement sonore des infrastructures de transport terrestre", "ACCIDENTOLOGIE", and "Lien vers le site de la Sécurité routière".

A cookie consent banner is visible at the bottom of the page, with buttons for "Personnaliser", "Tout refuser", and "Tout accepter".

En cas de difficulté, merci de vous signaler à l'adresse suivante :

[ddt-mit@haut-rhin.gouv.fr](mailto:ddt-mit@haut-rhin.gouv.fr)