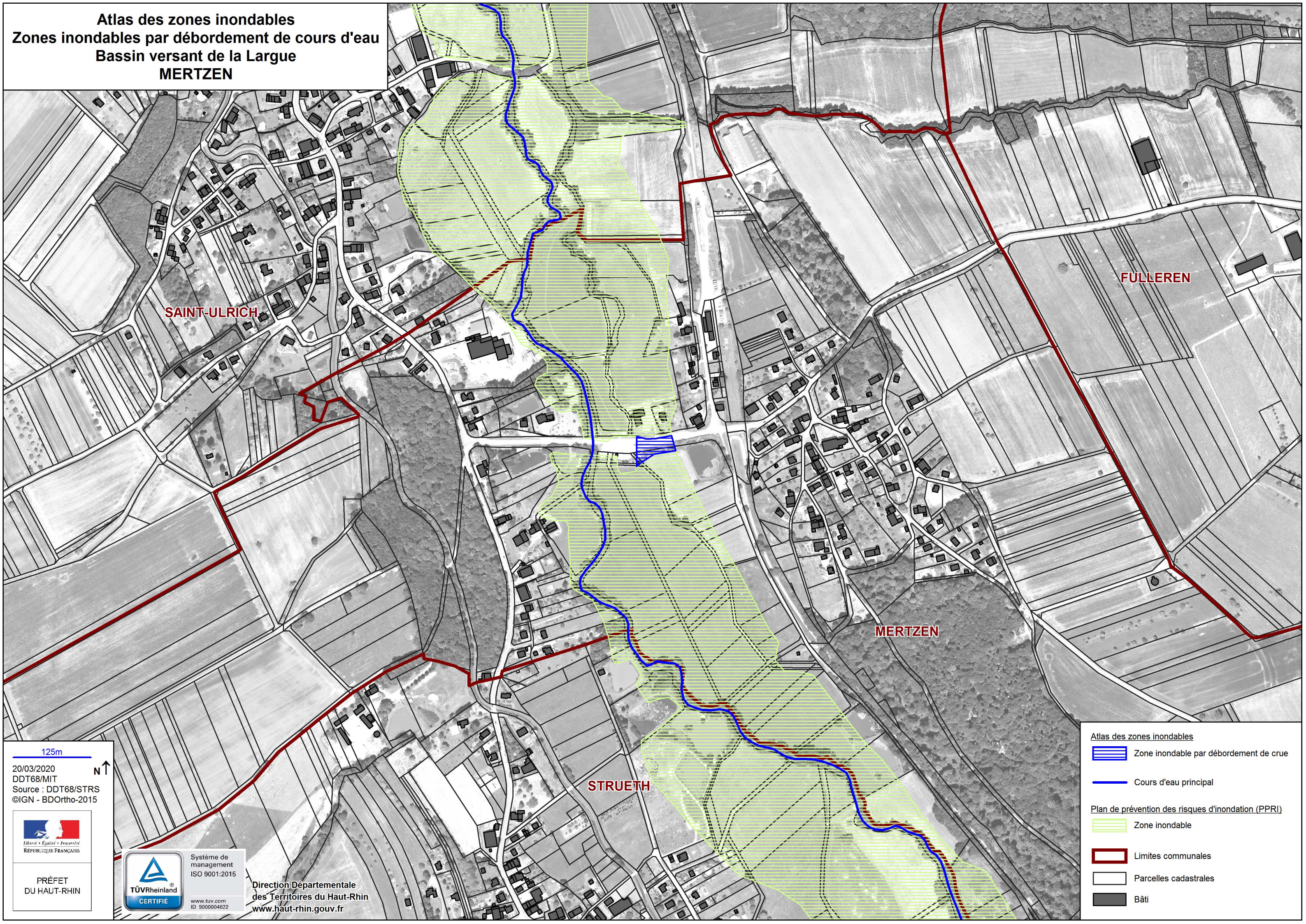


Atlas des zones inondables
Zones inondables par débordement de cours d'eau
Bassin versant de la Largue
MERTZEN









SAINT-ULRICH

FULLEREN

MERTZEN

STRUETH

- Atlas des zones inondables
-  Zone inondable par débordement de crue
 -  Cours d'eau principal
- Plan de prévention des risques d'inondation (PPRI)
-  Zone inondable
 -  Limites communales
 -  Parcelles cadastrales
 -  Bâti

125m

20/03/2020
DDT68/MIT
Source : DDT68/STRS
©IGN - BDOrtho-2015



PRÉFET
DU HAUT-RHIN



Système de
management
ISO 9001:2015

www.tuv.com
ID 900004622

Direction Départementale
des Territoires du Haut-Rhin
www.haut-rhin.gouv.fr