




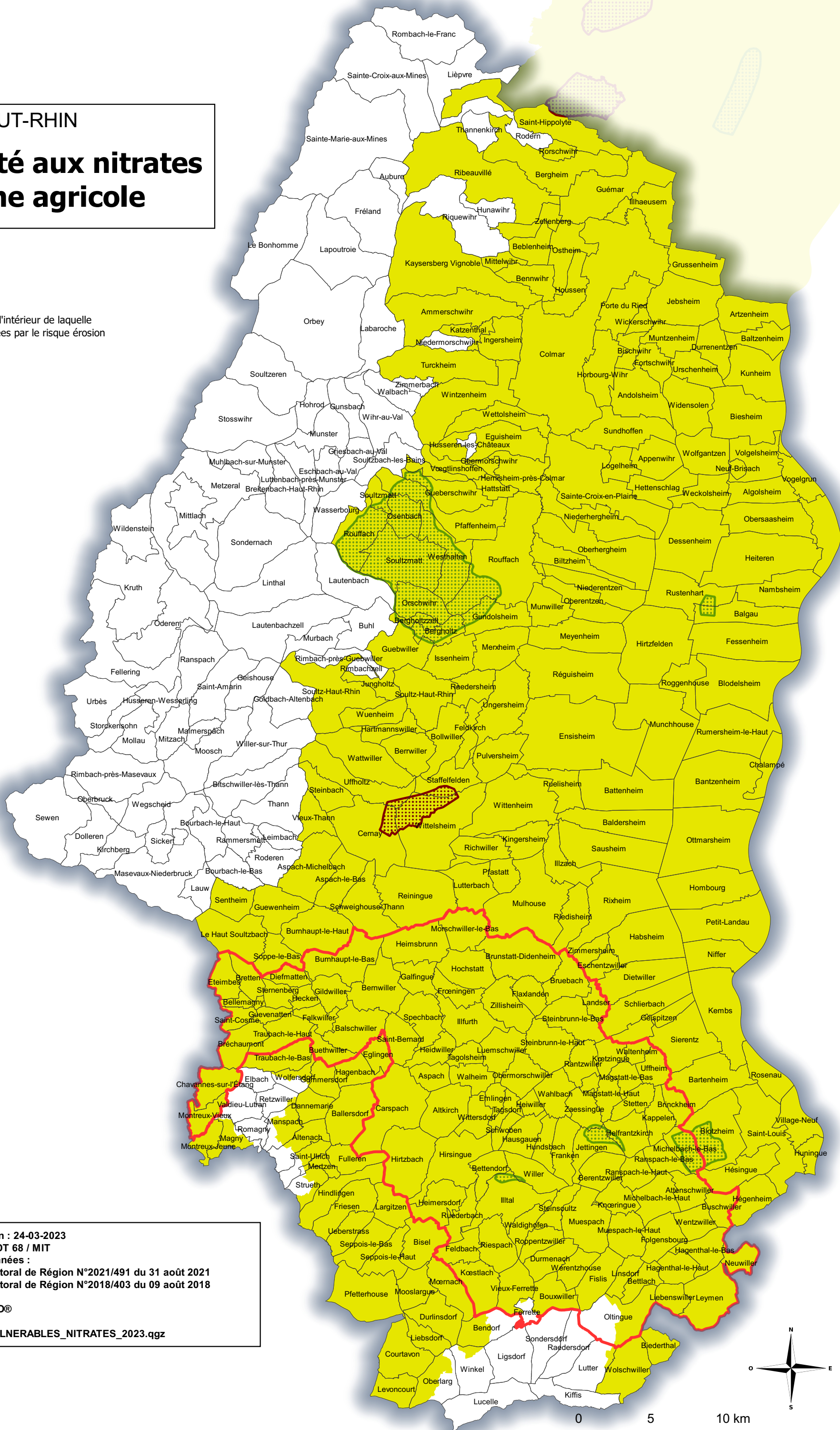


HAUT-RHIN
**Vulnérabilité aux nitrates
d'origine agricole**

-  Limites communales
-  Aire (communes entières) à l'intérieur de laquelle les prescriptions sont modulées par le risque érosion
-  Zone d'actions renforcées
-  Zone vulnérable renforcée
-  Zone vulnérable aux nitrates



Date de création : 24-03-2023
 Réalisation : DDT 68 / MIT
 Sources de données :
 - Arrêté Préfectoral de Région N°2021/491 du 31 août 2021
 - Arrêté Préfectoral de Région N°2018/403 du 09 août 2018
 Référentiel
 ©IGN BD TOPO®
 HR_ZONES_VULNERABLES_NITRATES_2023.qgz